

# Annaberg: Von Annaberg nach Abtenau - Quehenberg - Gsengalm - Karkogel



<b>Gütesiegel</b>	STANDARD	<b>Länge</b>	13,7 km	<b>Schwierigkeit</b>	-
<b>Bewertungen</b>	★★★★★ (0)	<b>Höhenmeter ▲</b>	977 m	<b>Kondition</b>	★★★★★
<b>Erlebnis</b>	★★★★★	<b>▼</b>	997 m	<b>Technik</b>	★★★★★
<b>Landschaft</b>	★★★★★	<b>Dauer</b>	5:22 h		

Empfohlene Jahreszeiten J F M A M J J A S O N D

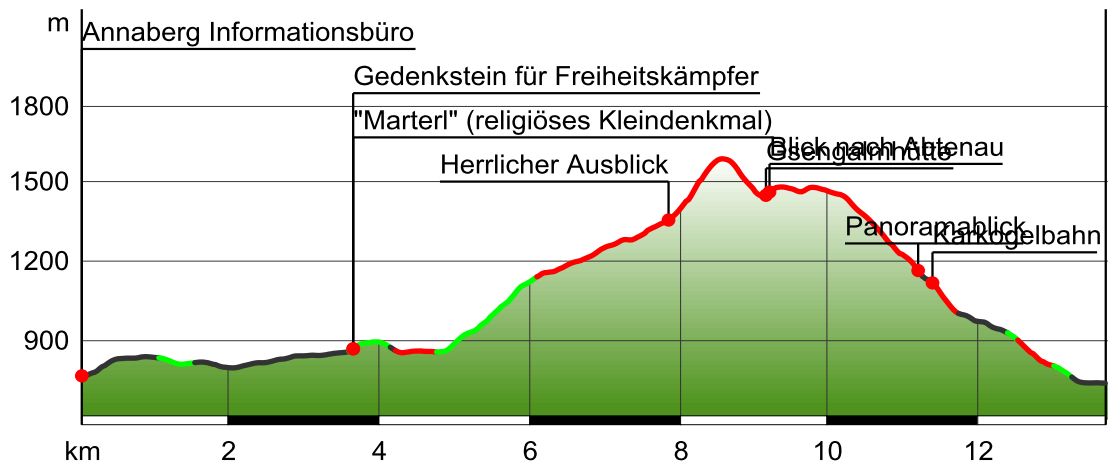


Kartgrundlagen: outdooractive Kartografie; Deutschland: ©GeoBasis-DE / BKG 2016, ©GeoBasis-nrw 2016, Österreich: ©1996-2016 here. All rights reserved, ©BEV 2012, ©Land Vorarlberg, Italien: ©1994-2016 here. All rights reserved, ©Autonome Provinz Bozen – Südtirol – Abteilung Natur, Landschaft und Raumentwicklung, Schweiz: Geodata ©swisstopo

# Annaberg: Von Annaberg nach Abtenau - Quehenberg - Gsengalm - Karkogel

## Wegeart

Asphalt	4.3 km
Weg	2.9 km
Pfad	6.5 km



## Beschreibung

### Kurzbeschreibung

Schöne Wanderung zwischen schroffen Felsen und schattigen Auen. Die Talfahrt ist mit der Sommerrodelbahn am Karkogel ein echtes Vergnügen!

### Start der Tour

Annaberg Ortsmitte

### Wegbeschreibung

Der Weg führt vom Ortszentrum zum Höhenweg-Krailbergbauer. Gehen Sie hier rechts über Hefenscher und Lehen weiter Richtung Quehenberg und zur Quehenberghütte auf 1361 m (nicht bewirtschaftet - bis auf die Grundmauern verfallen). Kurz nach der Alm beginnt rechts der Aufstieg zur Gsenghöhe, steiler Weg Nr 226.

### Ab Gsenghöhe Variante 1:

Aufstieg auf den Schober, die Besteigung des Schobers 1.810 m, erfordert Trittsicherheit im steilen Grasschrofen Gelände und Schwindelfreiheit! Sehr schöner Aussichtsberg.

### Ab Gsenghöhe Variante 2:

Berliner Kreuz - kurzer, ca. 20-minütiger Anstieg bis zum Gipfel. Abstieg zur Gsengalm (1. Möglichkeit zu einer Einkehr - daher genügend zum Trinken mitnehmen) und weiter über den Karriedl oder über die ca. 3 km lange Forststraße direkt zur Karkogel Bergstation. Zu den Betriebszeiten der

Sommerrodelbahn sollte man sich diese Möglichkeit zur Talfahrt nicht entgehen lassen. Oder: Talfahrt mit der Karkogelbahn.

### Tipps des Autors

Lassen Sie sich die Talfahrt mit der Sommerrodelbahn vom Karkogel nicht entgehen! Bis zur Gsengalm gibt es keine Möglichkeit zur Einkehr - deshalb unbedingt genug zu Trinken mitnehmen!

### Ausrüstung

Gutes Schuhwerk erforderlich!

### Parken

Parkplatz Kopfbergbahn Annaberg-Ortsmitte

### Öffentliche Verkehrsmittel


Mit dem Wanderbus Dachstein West: "Zurück ins Nest"

### Ende der Tour

Karkogel Abtenau

## Interessante Punkte

### Annaberg Informationsbüro



### Annaberg 215

5524 Annaberg-Lungötz

+43(0)6463/8690 [www.annaberg-lungotz.com](http://www.annaberg-lungotz.com)



### "Marterl" (religiöses Kleindenkmal)



# Annaberg: Von Annaberg nach Abtenau - Quehenberg - Gsengalm - Karkogel

 **Gedenkstein für Freiheitskämpfer**



 **Herrlicher Ausblick von der Karkogelhütte talwärts**



 **Herrlicher Ausblick**



 **Ausblick von der Karkogelhütte**



 **Herrlicher Blick auf die Tagweide**



 **Panoramablick**



 **Gsengalmhütte**



 **Karkogelbahn**



5441

 +43 (664) 3575153

 **Herrlicher Blick auf den Schober**




 **Gasthof Kohlhof**



Au 63

5441 Abtenau

 +43 6243 2411

<http://www.kohlhof.at/>

 **Blick nach Abtenau**



 **Traunstein, Gasthaus Landhotel**



Au 66

5441 Abtenau

 +43 6243 2438 <http://www.gasthaustraunstein.at>

 **Blick auf den Kleinen Traunstein**



 **Sommerrodelbahn Karkogel**



## Autor und Quelle

**Autor** Sylvia Schober

**erstellt** 01.06.2015

**geändert** 29.09.2015

**Quelle** Gästeservice Tennengau



## Annaberg: Von Annaberg nach Abtenau - Quehenberg - Gsengalm - Karkogel

### Bilder



Quehenbergalm

Autor Bernhard Ponemayr

Quelle Gästeservice Tennengau